


Mestská časť Bratislava-Vajnory



Materiál na rokovanie MZ
mestskej časti Bratislava-Vajnory
dňa 10. novembra 2021

K bodu: 5

Návrh na pomenovanie nových ulíc na území mestskej časti Bratislava-Vajnory v lokalite Pri majeri

Materiál obsahuje:

1. Návrh uznesenia
2. Uznesenie MR
3. Dôvodová správa
4. Grafická príloha

Predkladateľ:

Ing. Michal Vlček
starosta

Zodpovedný:

Ing. Michal Vlček
starosta

Spracovateľ:

Gabriela Zemanová
referát súpisných čísiel a registra adries

Bratislava, november 2021

NÁVRH UZNESENIA MIESTNEHO ZASTUPITEĽSTVA

Miestne zastupiteľstvo po prerokovaní materiálu „Návrh na pomenovanie nových ulíc na území mestskej časti Bratislava-Vajnory v lokalite Pri majeri“

A. s c h v a ľ u j e

predložený materiál takto:

1. komunikácii na pozemkoch s parc. č. 2145/95, 2145/96 a 2145/25 vybudovanej pozdĺž Vajnorského potoka, napájajúcej sa na jestvujúcu ulicu s názvom Rybničná a končiacej pred areálom rodinného dvojdomu (parc. č. 2145/88 a 2145/89) určuje názov **Ulica pri pekárni**
2. komunikácii vybudovanej na pozemkoch s parc. č. 2091/9, 2091/25 a 2091/26 v tvare „L“, začínajúcej komunikáciou rovnobežnou s ulicou Rybničná na pozemku s parc. č. 2091/9, pokračujúcej na časti pozemku s parc. č. 2091/25 a končiacej na komunikácii kolmej na ulicu Rybničná na pozemku s parc. č. 2091/26 určuje názov **Ulica pri majeri**
3. komunikácii vybudovanej na pozemkoch s parc. č. 2094/33, 2094/21 a 2094/20 v tvare „O“, začínajúcej komunikáciou kolmou na ulicu Rybničná na pozemkoch s parc. č. 2094/33 a 2094/21, pokračujúcej komunikáciou na pozemku parc. č. 2094/20 pri „malom rybníku“ a končiacej opäť pri pozemku parc. č. 2094/21 určuje názov **Ulica pri rybníku**.

B. p o v e r u j e

starostu mestskej časti Bratislava-Vajnory postúpiť schválený materiál na Magistrát hlavného mesta SR Bratislavy.

UZNESENIE MIESTNEJ RADY

Miestna rada po prerokovaní

o d p o r ú č a

miestnemu zastupiteľstvu prerokovať predkladaný materiál „Návrh na pomenovanie nových ulíc na území mestskej časti Bratislava-Vajnory v lokalite Pri majeri“

Dôvodová spáva

Do samosprávne pôsobnosti obce, resp. mestskej časti Bratislava-Vajnory (právomoci delegované Štatútom hlavného mesta SR Bratislavy) podľa zákona č. 369/1990 Zb. o obecnom zriadení v znení neskorších predpisov a podľa vyhlášky č. 31/2003 Z. z. , ktorou sa ustanovujú podrobnosti o označovaní ulíc a iných verejných priestranstiev a o číslovaní stavieb v znení neskorších predpisov (ďalej len „Vyhláška“), patrí aj rozhodovanie o určení súpisného čísla a orientačného čísla budove.

(§ 1 Vyhlášky)

1. V obci, v ktorej je viac ulíc alebo iných verejných priestranstiev (ďalej len „ulica“), má každá ulica názov. **Súčasťou názvu ulice je slovo ulica alebo označenie druhu iného verejného priestranstva.**

(§ 4 Vyhlášky)

Súpisné číslo sa určuje každej budove.

(§ 5 Vyhlášky)

1. Orientačné číslo sa určuje budove na účely orientácie na ulici. Ak má budova viac vstupov z ulice, určuje sa orientačné číslo každému hlavnému vstupu.
2. Každá ulica označená názvom má samostatný číselný rad orientačných čísiel, ktorý sa začína číslom 1.
3. Pri lineárnej zástavbe majú budovy v smere od stredu obce na ľavej strane ulice nepárne čísla a na pravej strane ulice párne čísla číselného radu orientačných čísiel.
4. Pri bodovej zástavbe sa orientačné číslo určí tak, aby bolo čo najvýhodnejšie z orientačného hľadiska, ako aj z hľadiska jeho začlenenia do číselného radu orientačných čísiel ulice.
5. Ak sú na ulici pozemky určené na zastavanie, je potrebné vyčleniť v číselnom rade orientačné čísla pre budúce budovy.
6. V číselnom rade orientačných čísiel sa nové orientačné číslo utvorí tak, že k najbližšiemu nižšiemu zo susediacich orientačných čísiel sa pridá veľké písmeno abecedy.

Budovy na ulici Rybničná sú označené orientačnými číslami v číselnom rade 1 – 61B. Problematická v číslovaní je pravá párna strana Rybničnej ulice, a to konkrétne priemyselná časť oproti Šprinčovmu majeru. V tejto priemyselnej oblasti sú vybudované 3 obslužné komunikácie – kolmé na ulicu s názvom Rybničná a vzhľadom na to, že tieto komunikácie nie sú pomenované samostatným názvom, existujúcim budovám (priemyselným stavbám skolaudovaných najmä po roku 2000) boli doposiaľ určené orientačné čísla 34 – 34E, 36A – 36J, 38 – 38U, 40 – 40K a 42 – 42B, a to dosť chaoticky, teda v rozpore s § 5 Vyhlášky.

Vzhľadom na neprehľadný stav v číslovaní budov na komunikáciách v priemyselnej oblasti, kde orientačné čísla s použitím názvu Rybničná ulica boli pridelované napriek tomu, že tieto obslužné komunikácie neboli nikdy pomenované, navrhujeme tieto tri komunikácie pomenovať novými názvami.

Návrh na pomenovanie komunikácie názvom: Ulica pri pekárni

Na komunikácii vybudovanej na pozemkoch s parc. č. 2145/95, 2145/96 a 2145/25 pozdĺž Vajnorského potoka, napájajúcej sa na jestvujúcu ulicu s názvom Rybničná a končiacej pred areálom rodinného dvojdomu (parc. č. 2145/88 a 2145/89) sa nachádza 5 budov v súčasnosti, čo sa týka adresy, patriacich na ulicu Rybničná, ktorým v minulosti boli postupne určené orientačné čísla 42A, 42, 40I, 38 a 38A.

Túto časť komunikácie navrhujeme pomenovať názvom **Ulica pri pekárni**.

Odôvodnenie názvu:

Komunikácia sa nachádza v lokalite Pri majeri vľavo od Vajnorského potoka, za ktorým bola v roku 2009 postavená budova pekárne spoločnosti DENEK, spol. s r. o., so sídlom Rybničná 10425/38N, 831 06 Bratislava, ktorej pôvodné sídlo v období rokov 1999 – 2009 bolo na Roľníckej 261 v budove bývalej pastierne.

Návrh na pomenovanie komunikácie názvom: Ulica pri majeri

Na komunikácii vybudovanej na pozemkoch s parc. č. 2091/9, 2091/25 a 2091/26 v tvare „L“, začínajúcej komunikáciou rovnobežnou s ulicou Rybničná na pozemku s parc. č. 2091/9, pokračujúcej na časti pozemku s parc. č. 2091/25 a končiacej na komunikácii kolmej na ulicu Rybničná na pozemku s parc. č. 2091/26 sa nachádza 24 budov v súčasnosti patriacich na ulicu Rybničná, ktorým v minulosti boli určené orientačné čísla na ľavej strane komunikácie 38G, 38J, 38H, 38F, 38K, 38E, 38S a 38T a na pravej strane komunikácie 38O, 38P, 38R, 38B, 38C, 38D, 36C, 36D, 36B, 36A, 36E, 36J, 36F, 36G, 36H a 36I.

Túto časť komunikácie navrhujeme pomenovať názvom **Ulica pri majeri**.

Odôvodnenie názvu:

Komunikácia sa nachádza v lokalite Pri majeri oproti Šprinčovmu majeru.

Návrh na pomenovanie komunikácie názvom: Ulica pri rybníku

Na komunikácii vybudovanej na pozemkoch s parc. č. 2094/33, 2094/21 a 2094/20 v tvare „O“ sa nachádza v súčasnosti niekoľko skolaudovaných stavieb, pričom v súčasnosti zatiaľ iba 1 budove, čo sa týka adresy, patriacej na ulicu Rybničná, bolo určené okrem súpisného čísla aj orientačné číslo 34E. Táto komunikácia začína komunikáciou kolmou na ulicu Rybničná na pozemkoch s parc. č. 2094/33 a 2094/21, pokračuje komunikáciou na pozemku parc. č. 2094/20 pri „malom rybníku“ a končí opäť pri pozemku parc. č. 2094/21. Vzhľadom na to, že sa jedná o priemyselnú oblasť, predpokladá sa v budúcnosti aj v tejto časti možnosť ďalšej výstavby.

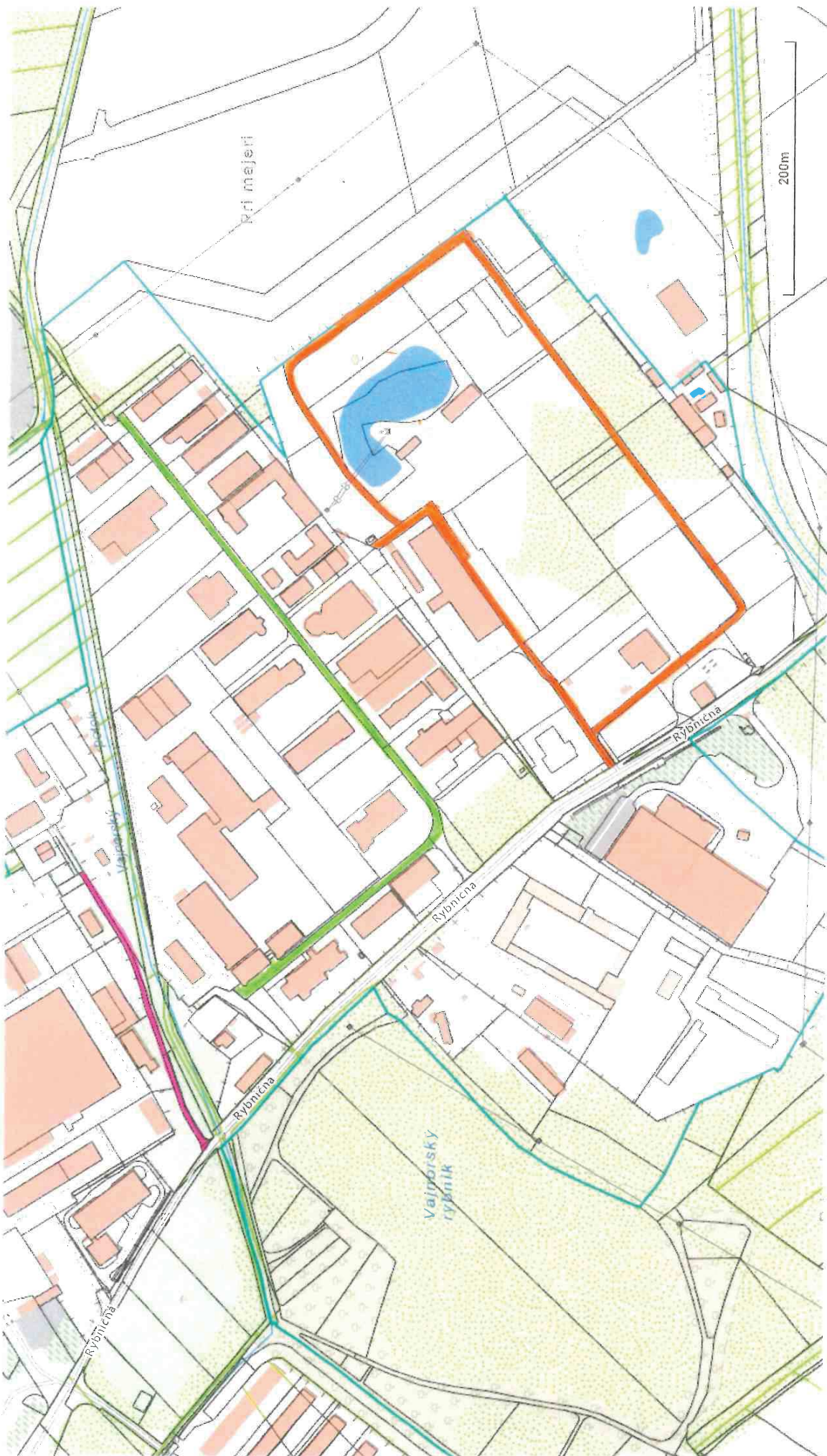
Túto časť komunikácie navrhujeme pomenovať názvom **Ulica pri rybníku**.

Odôvodnenie názvu:

Komunikácia sa nachádza v lokalite Pri majeri, v zadnej časti ktorej sa nachádza **malý rybník**.

PRI PEKÁRNI **PRI MANEJI** **PRI RYBNÍKU**

Bratislava III > Bratislava-Vajnory > k.ú. Vajnory



ULICA PRI PEKARNI

Bratislavský > Bratislava III > Bratislava-Vajnory > k.ú. Vajnory



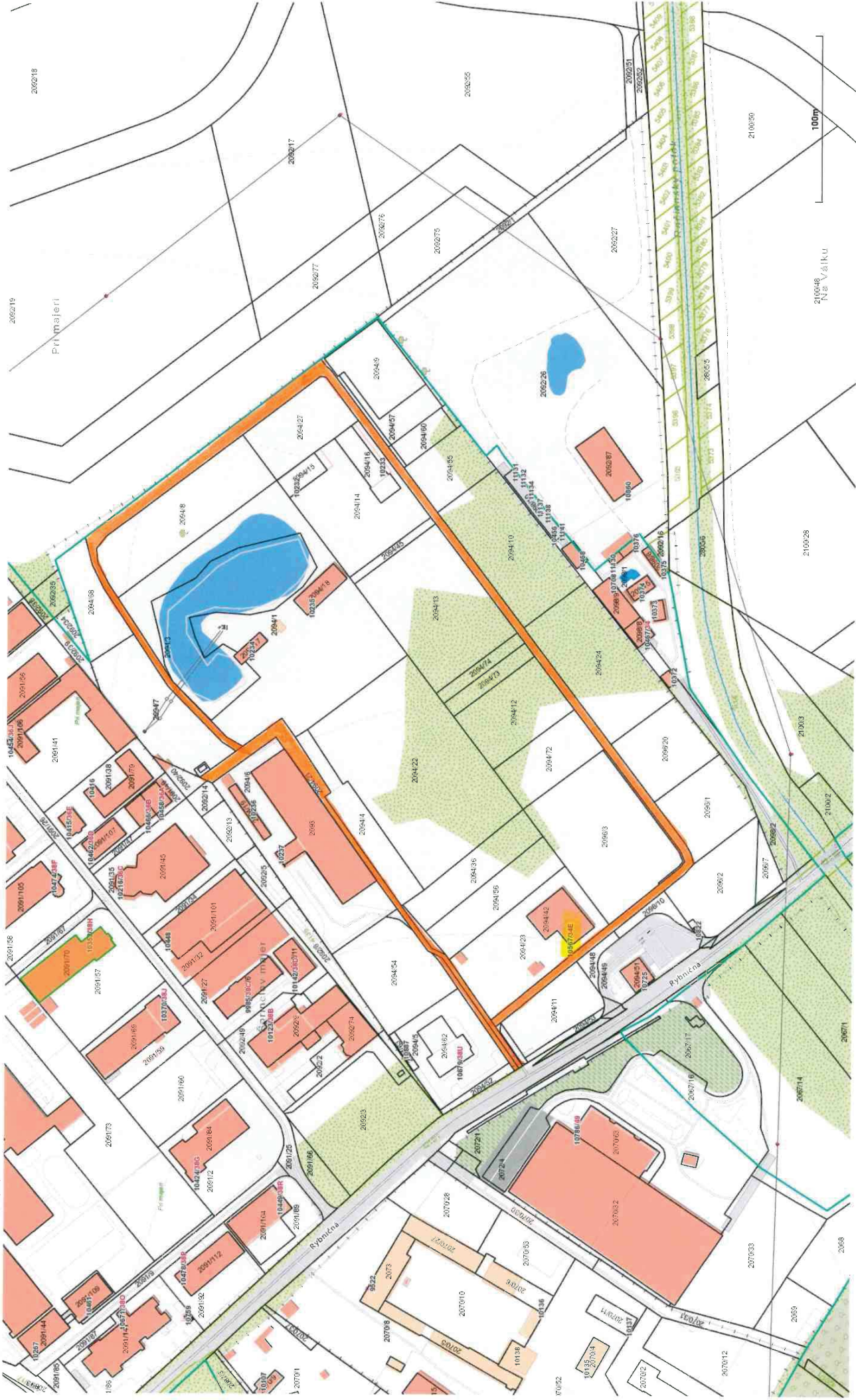
ULICA PRI MANERI

Bratislavský > Bratislava III > Bratislava-Vajnory > k.ú. Vajnory



ULICA PRI RYBUKIU

Bratislava III > Bratislava-Vajnory > k.ú. Vajnory



Vytlačeno z aplikácie **Mapový Klient ZGIS**. Nepoužívateľné na právne účely.
Merenie a grafická značenie je len informatívne a je nepovinné na výpočte hraníc pozemkov. Výpočtené hranice pozemkov a označenie stavieb nie potvrdzujú ich potvrdzujú len odborné spôsobilosti osoby.

Výpis č. 2

zo záznamu č. 08/2021

zo zasadnutia Komisie výstavby, územného plánovania, životného prostredia a dopravy

pri MZ MČ Bratislava –Vajnory

konaného dňa 04.11.2021 o 16.00

**Mestská časť Bratislava – Vajnory,
Roľnícka 109,
83107 Bratislava**

Nové názvy ulíc – návrh

Súhlasí bez pripomienok.

Hlasovanie: neverejné – uvedené v zázname

Vyhotovila: Ing. arch. Ingrid Krumpolcová, 09.11.2021

**Výpis z uznesenia
zo zápisnice z rokovania „per rollam“
Komisie kultúry a zahraničných vzťahov
pri Mestskej časti Bratislava-Vajnory**

Dátum konania: 5.11.2021 - 9.11.2021

Zúčastení: Ing. Monika Debnárová, Marek Grebeči, Jozef Šimonovič, Mgr.art Katarína Kubovičová Sroková, Mgr.art. Mikuláš Sivý, Gabriela Zemanová, Ing. Katarína Pokrivčáková

Nezúčastnení: Ivan Štelár

Program rokovania:

**Návrh na pomenovanie nových ulíc
na území mestskej časti Bratislava-Vajnory v lokalite Pri majeri**

Uznesenie: Zúčastnení členovia Komisie kultúry a zahraničných vzťahov v rámci rokovania „per rollam“ **súhlasia** s návrhom na pomenovanie nových ulíc na území mestskej časti Bratislava – Vajnory v lokalite Pri majeri

Za správnosť vyhotovenia: Alexandra Görcsová
Bratislava, 9.11.2021